

# Pasport veřejného osvětlení

Ostrožská Lhota  
červen 2022

Mapový list: **1**

- rozvaděče, ID
- podpěrný bod samostatný, ID
- Světelné místo, ID

## Vedení veřejného osvětlení

- podzemní
- nadzemní

## Vlastník parcely, číslo parcely

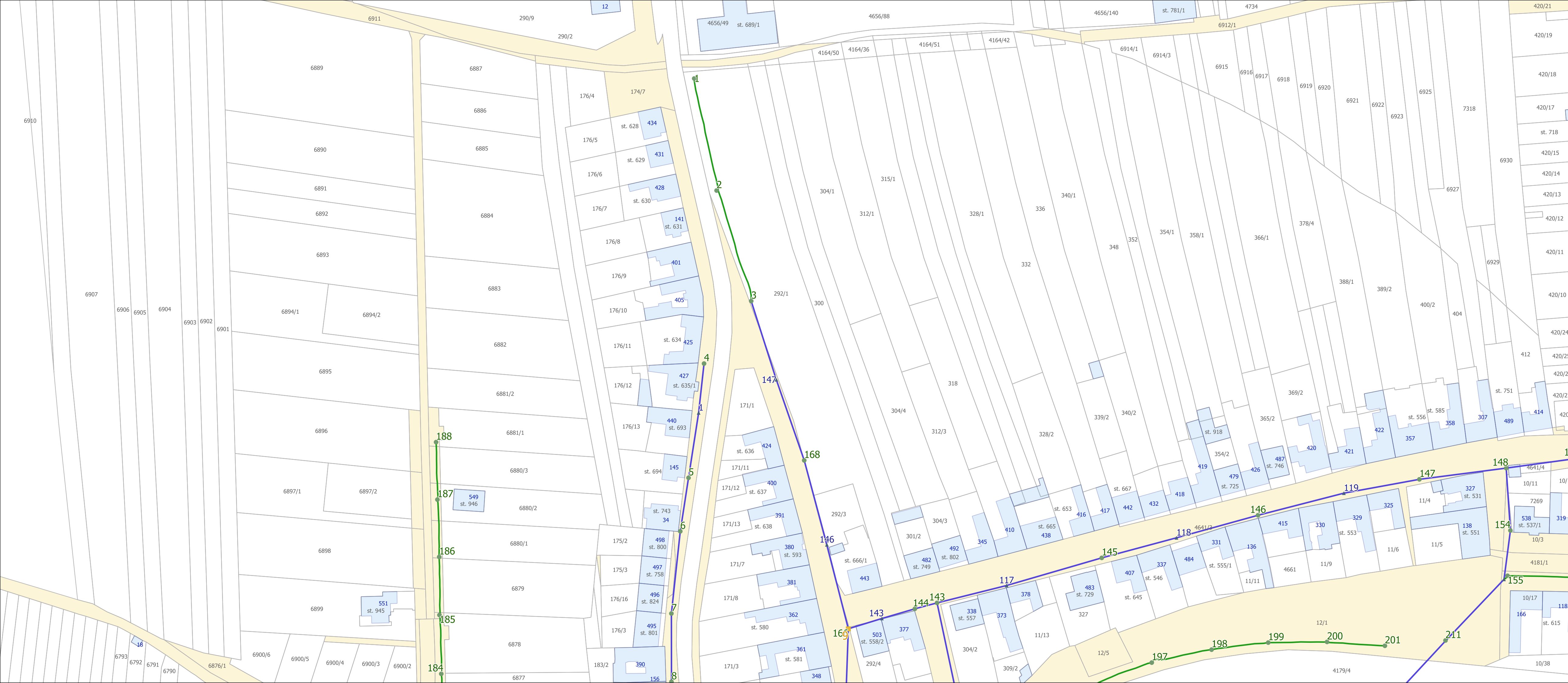
- obec
- ostatní
- stavební objekt, číslo popisné



0

100 m

Název zakázky:	Posílení strategického řízení v Mikroregionu Ostrožsko - Veselsko	Investor: Mikroregion Ostrožsko - Veselsko, IČ 70926140
Číslo zakázky:	OB-M-0454/2022	Datum měření: červen 2022
www.mdpggeo.cz	mdpgeo@mdpgeo.cz	Datum vykreslení: červen 2022
MDP GEO, s. r. o.		Vypracoval: Ing. Zuzana Vávrová
Masarykova 202		Souřadnicový systém: JTSK
763 26 Luhačovice		Výškový systém: Balt po vyrovnání
		Lokalita: Ostrožská Lhota



# Pasport veřejného osvětlení

Ostrožská Lhota  
červen 2022

Mapový list: **2**

- rozvaděče, ID
- podpěrný bod samostatný, ID
- Světelné místo, ID

### Vedení veřejného osvětlení

- podzemní
- nadzemní

### Vlastník parcely, číslo parcely

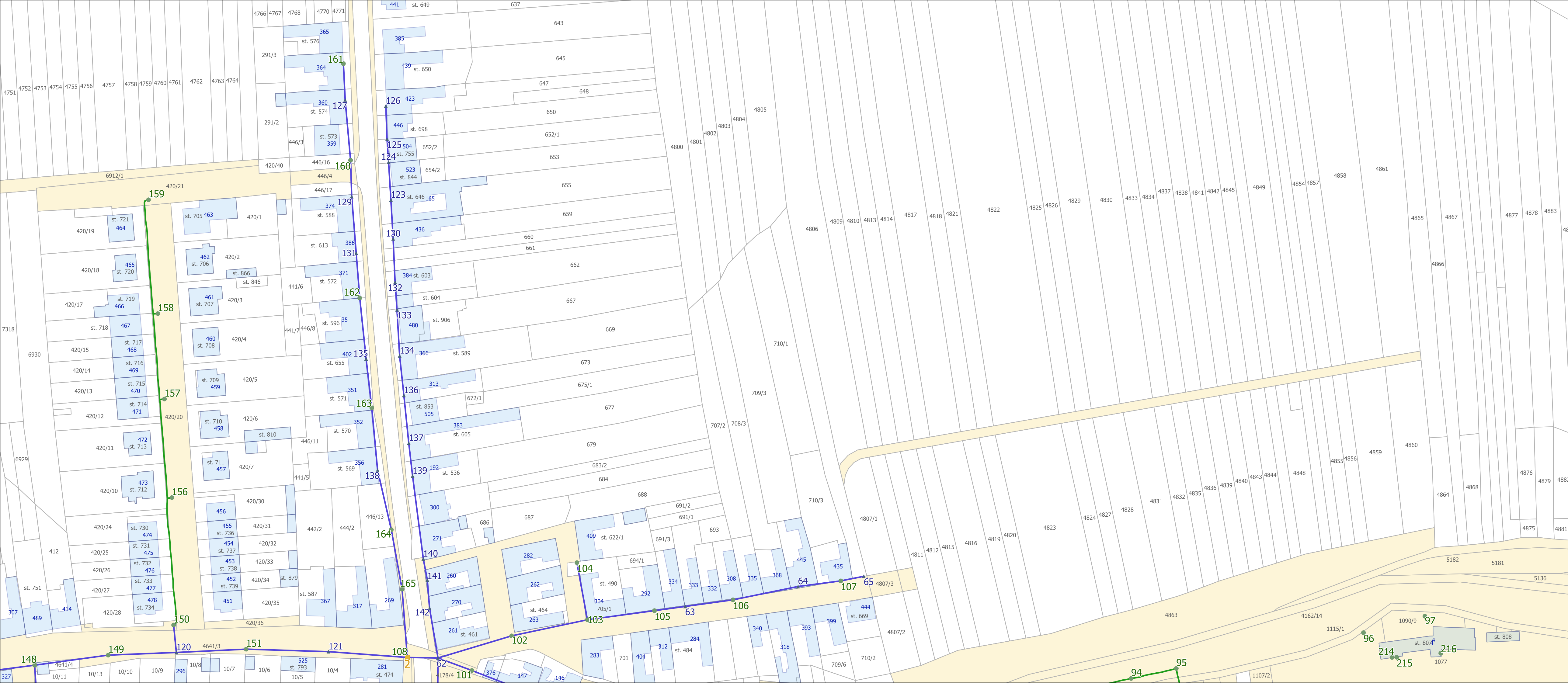
- obec
- ostatní
- stavební objekt, číslo popisné



0

100 m

Název zakázky:	Posílení strategického řízení v Mikroregionu Ostrožsko - Veselsko	Investor: Mikroregion Ostrožsko - Veselsko, IČ 70926140
Číslo zakázky:	OB-M-0454/2022	Datum měření: červen 2022
www.mdpgeo.cz	mdpgeo@mdpgeo.cz	Datum vykreslení: červen 2022
MDP GEO, s. r. o.		Vypracoval: Ing. Zuzana Vávrová
Masarykova 202		Souřadnicový systém: JTSK
763 26 Luhačovice		Výškový systém: Balt po vyrovnání
		Lokalita: Ostrožská Lhota



# Pasport veřejného osvětlení

Ostrožská Lhota  
červen 2022

Mapový list: **3**

- rozvaděče, ID
  - podpěrný bod samostatný, ID
  - Světelné místo, ID
- Vedení veřejného osvětlení**
- podzemní
  - nadzemní
- Vlastník parcely, číslo parcely**
- obec
  - ostatní
  - stavební objekt, číslo popisné



0

100 m

<b>Název zakázky:</b>	Posílení strategického řízení v Mikroregionu Ostrožsko - Veselsko	<b>Investor:</b> Mikroregion Ostrožsko - Veselsko, IČ 70926140
<b>Číslo zakázky:</b>	OB-M-0454/2022	<b>Datum měření:</b> červen 2022
<a href="http://www.mdpgeo.cz">www.mdpgeo.cz</a>	<a href="mailto:mdpgeo@mdpgeo.cz">mdpgeo@mdpgeo.cz</a>	<b>Datum vykreslení:</b> červen 2022
MDP GEO, s. r. o. Masarykova 202 763 26 Luhačovice		<b>Vypracoval:</b> Ing. Zuzana Vávrová
		<b>Souřadnicový systém:</b> JTSK
		<b>Výškový systém:</b> Balt po vyrovnání
		<b>Lokalita:</b> Ostrožská Lhota

# Pasport veřejného osvětlení

Ostrožská Lhota  
červen 2022

Mapový list: **4**

- ▲ podpěrný bod samostatný, ID
- Světelné místo, ID

### Vedení veřejného osvětlení

- podzemní
- nadzemní

### Vlastník parcely, číslo parcely

- obec
- ostatní
- stavební objekt, číslo popisné



0 100 m

<b>Název zakázky:</b>	Posílení strategického řízení v Mikroregionu Ostrožsko - Veselsko	<b>Investor:</b> Mikroregion Ostrožsko - Veselsko, IČ 70926140
<b>Číslo zakázky:</b>	OB-M-0454/2022	<b>Datum měření:</b> červen 2022
<a href="http://www.mdpggeo.cz">www.mdpggeo.cz</a>	<a href="mailto:mdpgeo@mdpgeo.cz">mdpgeo@mdpgeo.cz</a>	<b>Datum vykreslení:</b> červen 2022
MDP GEO, s. r. o. Masarykova 202 763 26 Luhačovice		<b>Vypracoval:</b> Ing. Zuzana Vávrová
		<b>Souřadnicový systém:</b> JTSK
		<b>Výškový systém:</b> Balt po vyrovnání
		<b>Lokalita:</b> Ostrožská Lhota

# Pasport veřejného osvětlení

Ostrožská Lhota  
červen 2022

Mapový list: **5**

- rozvaděče, ID
- podpěrný bod samostatný, ID
- Světelné místo, ID

## Vedení veřejného osvětlení

- podzemní
- nadzemní

## Vlastník parcely, číslo parcely

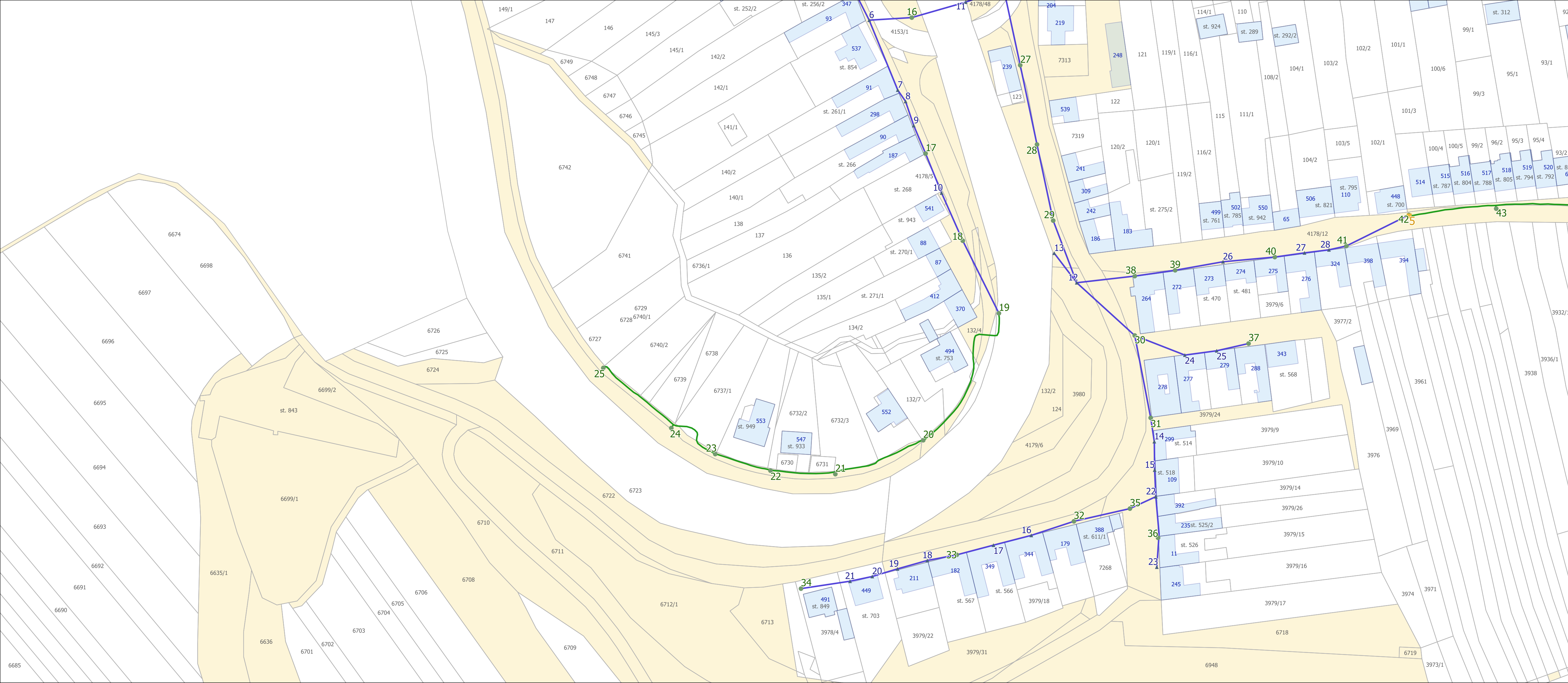
- obec
- ostatní
- stavební objekt, číslo popisné



0

100 m

Název zakázky:	Posílení strategického řízení v Mikroregionu Ostrožsko - Veselsko	Investor: Mikroregion Ostrožsko - Veselsko, IČ 70926140
Číslo zakázky:	OB-M-0454/2022	Datum měření: červen 2022
www.mdpgeo.cz	mdpgeo@mdpgeo.cz	Datum vykreslení: červen 2022
MDP GEO, s. r. o.		Vypracoval: Ing. Zuzana Vávrová
Masarykova 202		Souřadnicový systém: JTSK
763 26 Luhačovice		Výškový systém: Balt po vyrovnání
		Lokalita: Ostrožská Lhota



# Pasport veřejného osvětlení

Ostrožská Lhota  
červen 2022

Mapový list: **6**

- rozvaděče, ID
- podpěrný bod samostatný, ID
- Světelné místo, ID

## Vedení veřejného osvětlení

- podzemní
- nadzemní

## Vlastník parcely, číslo parcely

- obec
- ostatní
- stavební objekt, číslo popisné



0

100 m

<b>Název zakázky:</b>	Posílení strategického řízení v Mikroregionu Ostrožsko - Veselsko	<b>Investor:</b> Mikroregion Ostrožsko - Veselsko, IČ 70926140
<b>Číslo zakázky:</b>	OB-M-0454/2022	<b>Datum měření:</b> červen 2022
<a href="http://www.mdpggeo.cz">www.mdpggeo.cz</a>	<a href="mailto:mdpgeo@mdpgeo.cz">mdpgeo@mdpgeo.cz</a>	<b>Datum vykreslení:</b> červen 2022
MDP GEO, s. r. o. Masarykova 202 763 26 Luhačovice		<b>Vypracoval:</b> Ing. Zuzana Vávrová
		<b>Souřadnicový systém:</b> JTSK
		<b>Výškový systém:</b> Balt po vyrovnání
		<b>Lokalita:</b> Ostrožská Lhota